

さいたま都市計画道路の変更について（さいたま市決定）

都市計画変更の概要

**【議案第 3 9 5 号関係】**

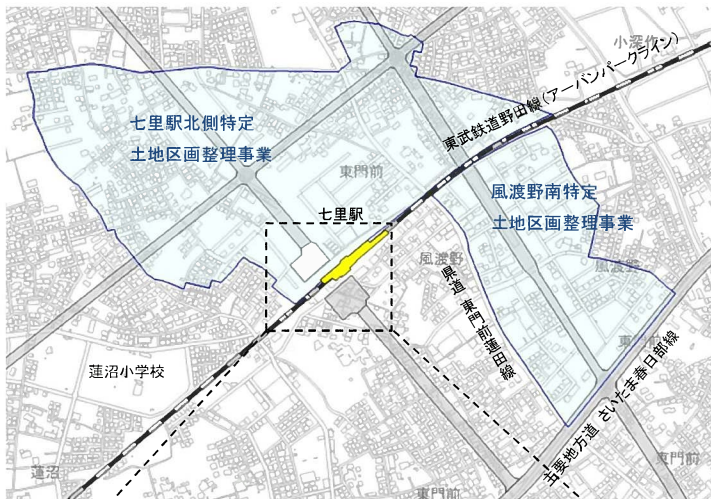
# さいたま都市計画道路の変更について

七里駅橋上化改築に伴い、交通結節点としての機能強化、現在は鉄道で分断されている南北市街地の一体化と活性化、アクセス性の向上の役割を担う道路として、国の要綱【自由通路の整備及び管理に関する要綱】に基づき、新たに七里駅南北自由通路を都市計画道路に追加するものです。

## 都市計画変更内容

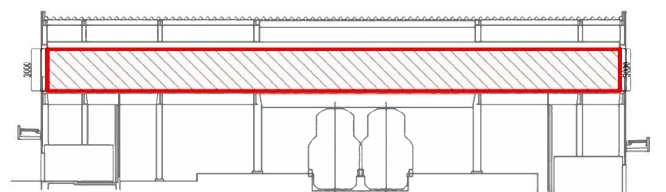
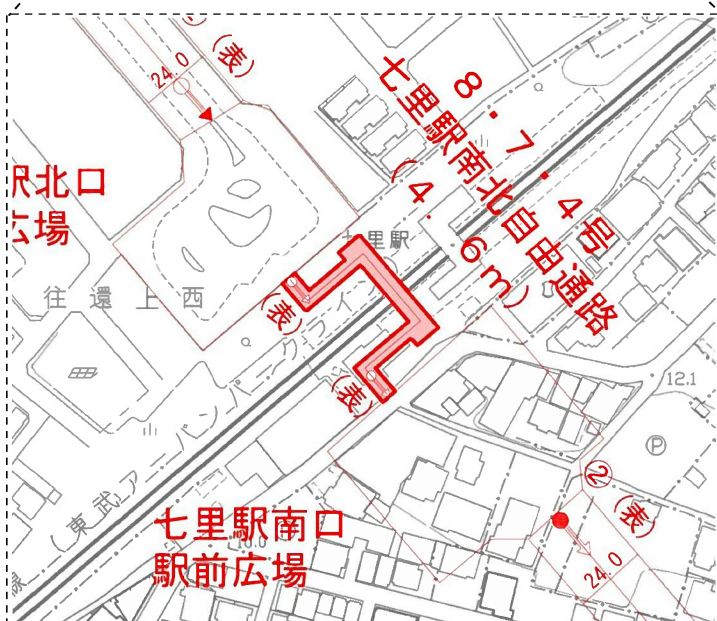
名称	延長	幅員	車線数	変更の内容
8・7・4号 七里駅南北自由通路	約 100m	4.6m	-	駅橋上化に伴う自由通路の新規追加 立体的な範囲を都市計画に定める

## 位置図



七里駅イメージ図

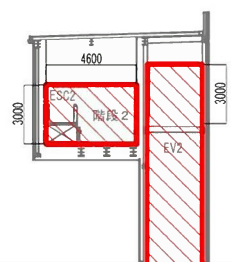
## 計画図



通路部断面図



階段部断面図



階段部、エレベーター部  
断面図